

ГРАДОСТРОИТЕЛЬНЫЙ ПЛАН ЗЕМЕЛЬНОГО УЧАСТКА

№ РФ-77-4-53-3-48-2022-4335

Градостроительный план земельного участка подготовлен на основании обращения правообладателя земельного участка, иного лица в случае, предусмотренном частью 1.1 статьи 57.3 Градостроительного кодекса Российской Федерации

ОБЩЕСТВА С ОГРАНИЧЕННОЙ ОТВЕТСТВЕННОСТЬЮ "СПЕЦИАЛИЗИРОВАННЫЙ ЗАСТРОЙЩИК "НОВОПЕСЧАНАЯ" от 24.06.2022

Местонахождение земельного участка

г. Москва, внутригородское муниципальное образование Хорошевское, ул. Куусинена, вл. 21, 21А

Описание границ земельного участка (образуемого земельного участка):

согласно выписке из Единого государственного реестра недвижимости об объекте недвижимости от 25.06.2022г. № КУВИ-001/2022-102927099

Обозначение (номер) характерной точки	Перечень координат характерных точек в системе координат, используемой для ведения Единого государственного реестра недвижимости	
	X	Y
1	13844.89	572.91
2	13847.86	581.17
3	13852.45	595.02
4	13883.47	693.27
5	13884.3	697.18
6	13884.39	701.18
7	13883.74	705.12
8	13882.3	708.85
9	13880.28	712.31
10	13878.38	714.74
11	13876.3	716.47
12	13869.96	718.34
13	13787.34	742.74
14	13762.04	750.2
15	13761.18	747.39
16	13750.33	712.07
17	13747.21	701.9
18	13745.84	696.44
19	13741.71	680.18
20	13717.18	581.01

Обозначение (номер) характерной точки	Перечень координат характерных точек в системе координат, используемой для ведения Единого государственного реестра недвижимости	
	X	Y
21	13810.32	553.51
22	13814.41	552.3
23	13818.41	552.26
24	13822.37	552.79
25	13826.23	553.85
26	13829.93	555.36
27	13833.39	557.36
28	13836.5	559.88
29	13839.29	562.74
30	13841.62	565.99
31	13843.56	569.49
1	13844.89	572.91

Кадастровый номер земельного участка (при наличии) или в случае, предусмотренном частью 1.1 статьи 57.3 Градостроительного кодекса Российской Федерации, условный номер образуемого земельного участка на основании утвержденных проекта межевания территории и (или) схемы расположения земельного участка или земельных участков на кадастровом плане территории
77:09:0005005:54

Площадь земельного участка
22462 ± 52 кв.м

Информация о расположенных в границах земельного участка объектах капитального строительства
Объекты капитального строительства отсутствуют

Информация о границах зоны планируемого размещения объекта капитального строительства в соответствии с утвержденным проектом планировки территории (при наличии)

Проект планировки территории не утвержден.

Обозначение (номер) характерной точки	Перечень координат характерных точек в системе координат, используемой для ведения Единого государственного реестра недвижимости	
	X	Y
-	-	-

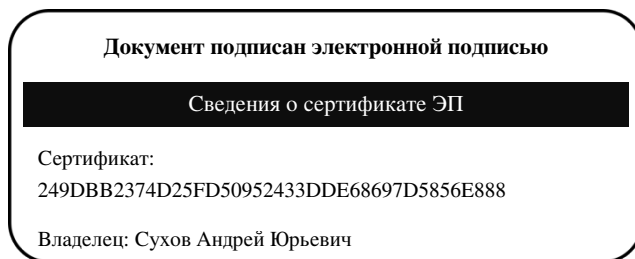
Реквизиты проекта планировки территории и (или) проекта межевания территории в случае, если земельный участок расположен в границах территории, в отношении которой утверждены проект планировки территории и (или) проект межевания территории

Проект планировки территории не утвержден.

- Проект межевания территории. Утвержден распоряжением Департамента земельных ресурсов города Москвы № 310 от 05.03.2008 "Об утверждении проектов межевания кварталов".

Градостроительный план подготовлен

**Первый
заместитель
председателя**



**Сухов
Андрей Юрьевич**

Срок действия с 2021-12-17 по 2023-03-17

Дата выдачи 01.07.2022

1. Чертеж(и) градостроительного плана земельного участка

Чертеж(и) градостроительного плана земельного участка содержится в приложении к настоящему документу.

2. Информация о градостроительном регламенте, либо требованиях к назначению, параметрам и размещению объекта капитального строительства на земельном участке, на который действие градостроительного регламента не распространяется или для которого градостроительный регламент не устанавливается

Земельный участок расположен в территориальной зоне, для которой установлен градостроительный регламент.

2.1. Реквизиты акта органа государственной власти субъекта Российской Федерации, органа местного самоуправления, содержащего градостроительный регламент, либо реквизиты акта федерального органа государственной власти, органа государственной власти субъекта Российской Федерации, органа местного самоуправления, иной организации, определяющего, в соответствии с федеральными законами, порядок использования земельного участка, на который действие градостроительного регламента не распространяется или для которого градостроительный регламент не устанавливается

Постановление Правительства Москвы от 28.03.2017 г. № 120-ПП "Об утверждении Правил землепользования и застройки города Москвы"

2.2. Информация о видах разрешенного использования земельного участка

основные виды разрешенного использования земельного участка:

- Многоэтажная жилая застройка (высотная застройка). Размещение многоквартирных домов этажностью девять этажей и выше; благоустройство и озеленение придомовых территорий; обустройство спортивных и детских площадок, хозяйственных площадок и площадок для отдыха; размещение подземных гаражей и автостоянок, размещение объектов обслуживания жилой застройки во встроенных, пристроенных и встроенно-пристроенных помещениях многоквартирного дома в отдельных помещениях дома, если площадь таких помещений в многоквартирном доме не составляет более 15% от общей площади дома (2.6)
- Обслуживание жилой застройки. Размещение объектов капитального строительства, размещение которых предусмотрено видами разрешенного использования с кодами 3.1, 3.2, 3.3, 3.4, 3.4.1, 3.5.1, 3.6, 3.7, 3.10.1, 4.1, 4.3, 4.4, 4.6, 5.1.2, 5.1.3, если их размещение необходимо для обслуживания жилой застройки, а также связано с проживанием граждан, не причиняет вреда окружающей среде и санитарному благополучию, не нарушает права жителей, не требует установления санитарной зоны (2.7)
- Хранение автотранспорта. Размещение отдельно стоящих и пристроенных гаражей, в том

числе подземных, предназначенных для хранения автотранспорта, в том числе с разделением на машино-места, за исключением гаражей, размещение которых предусмотрено содержанием видов разрешенного использования с кодами 2.7.2, 4.9 (2.7.1)

- Дошкольное, начальное и среднее общее образование. Размещение объектов капитального строительства, предназначенных для просвещения, дошкольного, начального и среднего общего образования (детские ясли, детские сады, школы, лицеи, гимназии, художественные, музыкальные школы, образовательные кружки и иные организации, осуществляющие деятельность по воспитанию, образованию и просвещению), в том числе зданий, спортивных сооружений, предназначенных для занятия обучающихся физической культурой и спортом (3.5.1)
- Автомобильные мойки. Размещение автомобильных моек, а также размещение магазинов сопутствующей торговли (4.9.1.3)

условно разрешенные виды использования земельного участка:

Устанавливаются и применяются в соответствии с разделом 3.3 общей части Правил землепользования и застройки города Москвы.

вспомогательные виды разрешенного использования земельного участка:

Устанавливаются и применяются в соответствии с разделом 3.3 общей части Правил землепользования и застройки города Москвы.

2.5. Предельные параметры разрешенного строительства, реконструкции объекта капитального строительства, установленные положением об особо охраняемых природных территориях, в случае выдачи градостроительного плана земельного участка в отношении земельного участка, расположенного в границах особо охраняемой природной территории:

Причины отнесения земельного участка к виду земельного участка, для которого градостроительный регламент не устанавливается	Реквизиты Положения об особо охраняемой природной территории	Реквизиты утвержденной документации по планировке территории	Зонирование особо охраняемой природной территории (да/нет)							
			Функциональная зона	Виды разрешенного использования земельного участка		Требования к параметрам объекта капитального строительства			Требования к размещению объектов капитального строительства	
				Основные виды разрешенного использования	Вспомогательные виды разрешенного использования	Предельное количество этажей и (или) предельная высота зданий, строений, сооружений	Максимальный процент застройки в границах земельного участка, определяемый как отношение суммарной площади земельного участка, которая может быть застроена, ко всей площади земельного участка	Иные требования к параметрам объекта капитального строительства	Минимальные отступы от границ земельного участка в целях определения мест допустимого размещения зданий, строений, сооружений, за пределами которых запрещено строительство зданий, строений, сооружений	Иные требования к размещению объектов капитального строительства
1	2	3	4	5	6	7	8	9	10	11
—	—	—	—	—	—	—	—	—	—	—

В целях осуществления контроля за реализацией утвержденного архитектурно-градостроительного решения объекта в случаях, предусмотренных постановлением Правительства Москвы от 30.04.2013 №284-ПП архитектурно-градостроительные характеристики и параметры объектов должны соответствовать свидетельству об утверждении архитектурно-градостроительного решения объекта капитального строительства.

3. Информация о расположенных в границах земельного участка объектах капитального строительства и объектах культурного наследия

3.1. Объекты капитального строительства
не имеются

3.2. Объекты, включенные в единый государственный реестр объектов культурного наследия (памятников истории и культуры) народов Российской Федерации
Информация отсутствует

4. Информация о расчетных показателях минимально допустимого уровня обеспеченности территории объектами коммунальной, транспортной, социальной инфраструктур и расчетных показателях максимально допустимого уровня территориальной доступности указанных объектов для населения в случае, если земельный участок расположен в границах территории, в отношении которой предусматривается осуществление деятельности по комплексному развитию территории:

Информация о расчетных показателях минимально допустимого уровня обеспеченности территории								
Объекты коммунальной инфраструктуры			Объекты транспортной инфраструктуры			Объекты социальной инфраструктуры		
Наименование вида объекта	Единица измерения	Расчетный показатель	Наименование вида объекта	Единица измерения	Расчетный показатель	Наименование вида объекта	Единица измерения	Расчетный показатель
1	2	3	4	5	6	7	8	9
–	–	–	–	–	–	–	–	–
Информация о расчетных показателях максимально допустимого уровня территориальной доступности								
Наименование вида объекта	Единица измерения	Расчетный показатель	Наименование вида объекта	Единица измерения	Расчетный показатель	Наименование вида объекта	Единица измерения	Расчетный показатель
1	2	3	4	5	6	7	8	9
–	–	–	–	–	–	–	–	–

5. Информация об ограничениях использования земельного участка, в том числе, если земельный участок полностью или частично расположен в границах зон с особыми условиями использования территорий

Часть земельного участка расположена в границах охранной зоны объекта "Межобъектовая линейно-кабельная система "Паутина-5.ЛКС" Москва, Северный административный округ" в соответствии с выпиской из Единого государственного реестра недвижимости об объекте недвижимости от 25.06.2022г. № КУВИ-001/2022-102927099.

Площадь земельного участка, покрываемая зоной с особыми условиями использования территории, составляет – 109 м²

Ограничения прав на земельный участок, предусмотренные статьями 56, 56.1 Земельного кодекса Российской Федерации; Срок действия: с 2017-09-01; реквизиты документа-основания: ОБ УТВЕРЖДЕНИИ ПРАВИЛ ОХРАНЫ

ЛИНИЙ И СООРУЖЕНИЙ СВЯЗИ РОССИЙСКОЙ ФЕДЕРАЦИИ от 09.06.1995 № 578 выдан: ПРАВИТЕЛЬСТВО РОССИЙСКОЙ ФЕДЕРАЦИИ; Содержание ограничения (обременения):

Ограничения в использовании объектов недвижимости в границах охранной зоны указаны в Постановлении Правительства РФ №578 от 09.06.1995 г."Об утверждении правил охраны линий и сооружений связи Российской Федерации":1.В пределах охранных зон без письменного согласия

и присутствия представителей предприятий,эксплуатирующих линии связи и линии радификации,юридическим и физическим лицам запрещается:

а) осуществлять всякого рода строительные,монтажные и взрывные работы,планировку грунта землеройными механизмами(за исключением зон песчаных барханов)и земляные работы(за исключением вспашки на глубину не более 0,3 метра);

б) производить геолого-съёмочные,поисковые,геодезические и другие изыскательские работы,которые связаны с бурением скважин,шурфованием,взятием проб грунта,осуществлением взрывных работ;

в)производить посадку деревьев, располагать полевые станы,содержать скот,складировать материалы,корма и удобрения,жечь костры,устраивать стрельбища;

г) устраивать проезды и стоянки автотранспорта, тракторов и механизмов,строить каналы(арыки),устраивать заграждения и другие препятствия;

д) устраивать причалы для стоянки судов, барж и плавучих кранов,производить погрузочно-разгрузочные, подводно-технические, дноуглубительные и землечерпательные работы, выделять рыбопромысловые

участки, производить добычу рыбы, других водных животных,а также водных растений придонными орудиями лова,устраивать водопои, производить колку и заготовку льда. Судам и другим плавучим средствам запрещается бросать якоря, проходить с отданными якорями,цепями,лотами,волокушами и тралами;

е) производить строительство и реконструкцию линий электропередач,радиостанций и других объектов,излучающих электромагнитную энергию и оказывающих опасное воздействие на линии связи и линии радификации;

ж) производить защиту подземных коммуникаций от коррозии без учета проходящих подземных кабельных линий связи.

2. Юридическим и физическим лицам запрещается всякого рода действия,которые могут нарушить нормальную работу линий связи:

а) производить снос и реконструкцию зданий и мостов,осуществлять переустройство коллекторов,тоннелей метрополитена и железных дорог,где проложены кабели связи,установлены столбы воздушных линий

связи и линий радификации,размещены технические сооружения радиорелейных станций,кабельные ящики и распределительные коробки,без предварительного выноса

заказчиками(застройщиками)линий и сооружений связи, линий и сооружений радиодификации по согласованию с предприятиями,в ведении которых находятся эти линии и сооружения;

б) производить засыпку трасс подземных кабельных линий связи,устраивать на этих трассах временные склады,стоки химически активных веществ и свалки промышленных,бытовых и прочих отходов,ломать замерные,сигнальные,предупредительные знаки и телефонные колодцы;

в) открывать двери и люки необслуживаемых усилительных и регенерационных пунктов(наземных и подземных) и радиорелейных станций,кабельных колодцев телефонной канализации,распределительных шкафов и кабельных ящиков, а также подключаться к линиям связи(за исключением лиц,обслуживающих эти линии);

г) огораживать трассы линий связи,препятствуя свободному доступу к ним технического персонала;

д) самовольно подключаться к абонентской телефонной линии и линии радиодификации в целях пользования услугами связи;

е) совершать иные действия,которые могут причинить повреждения сооружениям связи и радиодификации(повреждать опоры и арматуры,воздушных линий связи,обрывать провода,набрасывать на них посторонние предметы и другое);

Реестровый номер границы: 77.09.2.54.

6. Информация о границах зон с особыми условиями использования территорий, если земельный участок полностью или частично расположен в границах таких зон:

Наименование зоны с особыми условиями использования территории с указанием объекта, в отношении которого установлена такая зона	Перечень координат характерных точек в системе координат, используемой для ведения Единого государственного реестра недвижимости		
	Обозначение (номер) характерной точки	X	Y
1	2	3	4
Часть земельного участка расположена в границах охранной зоны объекта "Межобъектовая линейно-кабельная система "Паутина-5.ЛКС" Москва, Северный административный округ" в соответствии с выпиской из Единого государственного реестра недвижимости об объекте недвижимости от 25.06.2022г. № КУВИ-	1	13878.2	714.89
	2	13761.8	749.41
	3	13762.04	750.2
	4	13787.34	742.74
	5	13869.96	718.34
	6	13876.3	716.47
	1	13878.2	714.89

001/2022-102927099.

7. Информация о границах публичных сервитутов

Информация отсутствует

Наименование зоны с особыми условиями использования территории с указанием объекта, в отношении которого установлена такая зона	Перечень координат характерных точек в системе координат, используемой для ведения Единого государственного реестра недвижимости		
	Обозначение (номер) характерной точки	X	Y
1	2	3	4
–	–	–	–

8. Номер и (или) наименование элемента планировочной структуры, в границах которого расположен земельный участок

Не установлен(ы)

9. Информация о возможности подключения (технологического присоединения) объектов капитального строительства к сетям инженерно-технического обеспечения (за исключением сетей электроснабжения), определяемая с учетом программ комплексного развития систем коммунальной инфраструктуры поселения, муниципального округа, городского округа (при их наличии), в состав которой входят сведения о максимальной нагрузке в возможных точках подключения (технологического присоединения) к таким сетям, а также сведения об организации, представившей данную информацию

**Предварительные технические условия ПАО «МОЭК»
от 28.06.2022 № Т-МК2-01-220627/13**

Подключение к тепловым сетям

Информация о возможной максимальной нагрузке подключения:
1.00000000

Информация о возможных точках подключения:
Граница земельного участка заявителя

**Предварительные технические условия АО «Мосгаз» (www.mos-gaz.ru)
от 30.06.2022 № 01-21-1213/22 30.06.2022**

Подключение к сетям газораспределения

Информация о возможной максимальной нагрузке подключения:
7

Информация о возможных точках подключения:
газопровод низкого давления

**Предварительные технические условия АО «Мосводоканал» (www.mosvodokanal.ru)
от 28.06.2022 № 21-6177/22**

Подключение к сетям водоснабжения

Информация о возможной максимальной нагрузке подключения:
5 куб.м/сут.

Информация о возможных точках подключения:

источником водоснабжения для объекта является водопровод d=300 мм с западной стороны.

Предварительные технические условия АО «Мосводоканал» (www.mosvodokanal.ru)

Подключение к сетям водоотведения

Информация о возможной максимальной нагрузке подключения:

5 куб.м/сут.

Информация о возможных точках подключения:

канализационная сеть d=150 мм с южной стороны.

10. Реквизиты нормативных правовых актов субъекта Российской Федерации, муниципальных правовых актов, устанавливающих требования к благоустройству территории

- Закон города Москвы № 18 от 30.04.2014 "О благоустройстве в городе Москве";

- Постановление Правительства Москвы № 623-ПП от 06.08.2002 "Об утверждении Норм и правил проектирования комплексного благоустройства на территории города Москвы МГСН 1.02-02".

11. Информация о красных линиях:

Информация отсутствует

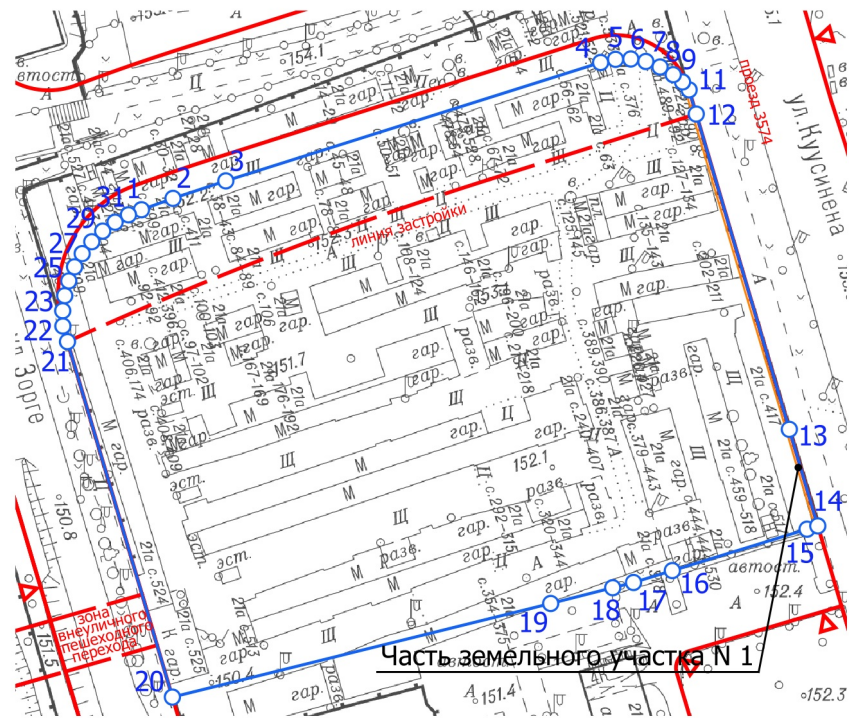
Обозначение (номер) характерной точки	Перечень координат характерных точек в системе координат, используемой для ведения Единого государственного реестра недвижимости	
	X	Y
-	-	-

Приложение (в случае, указанном в части 3.1 статьи 57.3 Градостроительного кодекса Российской Федерации)

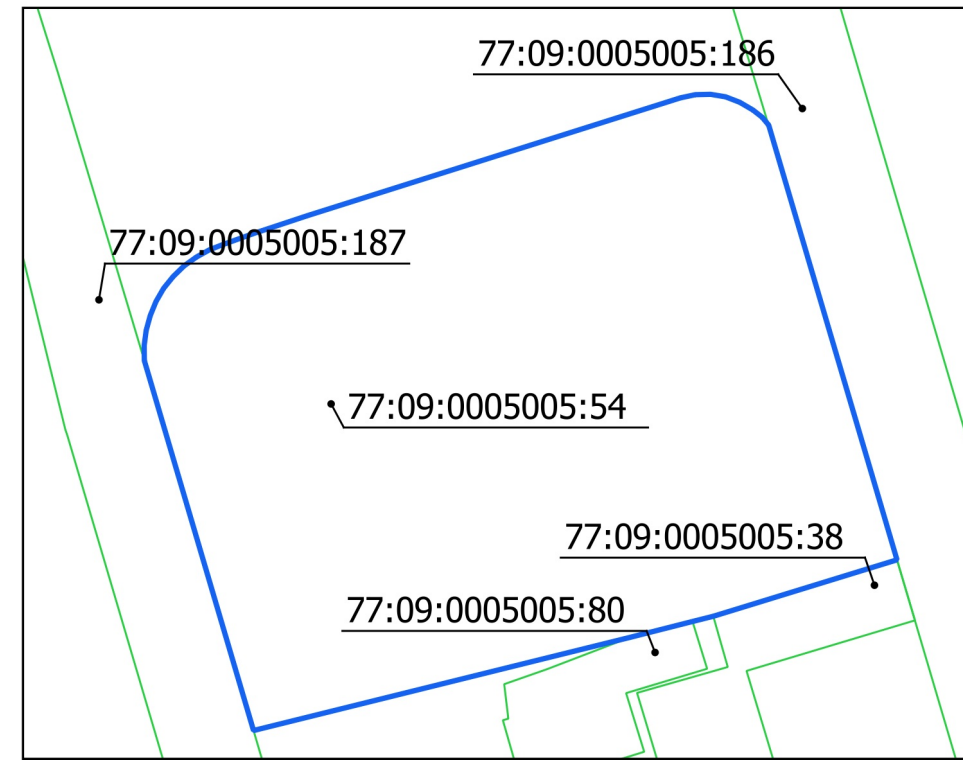
¹ Информация представлена на основании:

1.1. Постановления Правительства Москвы от 28 июня 2017 г. № 396-ПП "О подготовке и выдаче градостроительных планов земельных участков в городе Москве".







1. ЧЕРТЕЖ(И) ГРАДОСТРОИТЕЛЬНОГО ПЛАНА ЗЕМЕЛЬНОГО УЧАСТКА



Ситуационный план



Условные обозначения

-  Границы земельного участка
-  Красные линии улично-дорожной сети
-  Границы технической зоны
-  Линии застройки
-  Границы территорий природного комплекса Москвы, не являющихся особо охраняемыми
-  Территория части земельного участка, расположенная в границах охранной зоны объекта

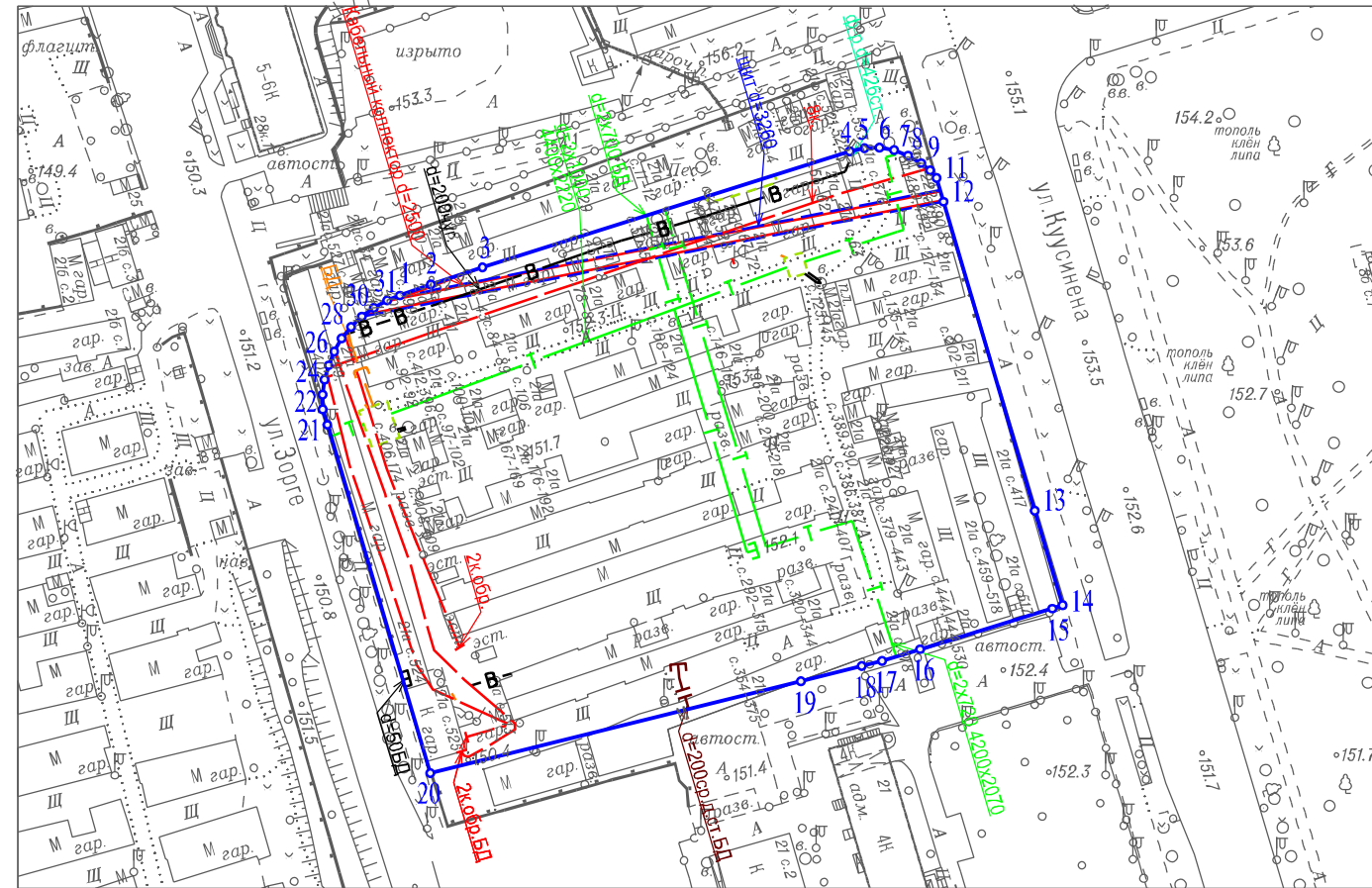
Примечание:

Часть земельного участка N 1, площадью 109 кв.м, расположена в границах охранной зоны объекта "Межобъектовая линейно-кабельная система "Паутина-5.ЛКС" Москва, Северный административный округ.




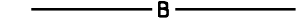






Чертеж(и) градостроительного плана земельного участка разработан(ы) в масштабе 1:2000, на топографической основе, выполненной ГБУ «Мосгоргеотрест» в 2021 г.
Площадь земельного участка: 22462 ±52 кв.м (2,2462 га)

<p>ДОКУМЕНТ ПОДПИСАН ЭЛЕКТРОННОЙ ПОДПИСЬЮ</p> <p>Сертификат: 6756EA2A60A2C9BE4FCAB3309A6B6F6712675938</p> <p>Владелец: Платонов Алексей Юрьевич</p> <p>Срок действия: с 23.12.2021 по 23.03.2023</p>	<p>Чертеж(и) градостроительного плана земельного участка разработан(ы) 27-06-2022 © ГБУ "Мосгоргеотрест"</p> <p>РФ-77-4-53-3-48-2022-4335</p>
--	---


1. ЧЕРТЕЖ(И) ГРАДОСТРОИТЕЛЬНОГО ПЛАНА ЗЕМЕЛЬНОГО УЧАСТКА



Условные обозначения

-  Эл. кабели
-  Водосток
-  Прочий трубопровод
-  Водопровод
-  Футляр
-  Теплосеть
-  Кабельный коллектор
-  Щит
-  Камера
-  Газопровод

Чертеж(и) градостроительного плана земельного участка разработан(ы) в масштабе 1:2000, на топографической основе, выполненной ГБУ "Мосгоргеотрест" в 2021 г. Коммуникационные сети нанесены по состоянию на 2022 г.

Должность	Фамилия	Чертеж(и) с отображением расположенных в границах земельного участка коммуникационных сетей разработан(ы) по имеющимся данным 30.06.2022 г. © ГБУ "Мосгоргеотрест"
Инженер	Холин М.С.	
 Подлинник электронного документа, подписанного ЭП хранится в системе электронного документооборота ГБУ "Мосгоргеотрест" СВЕДЕНИЯ О СЕРТИФИКАТЕ ЭП Сертификат: 0BD1799153C074B10D464AB626D4875E4F2330F7 Владелец: Холин Максим Сергеевич		ГПЗУ № РФ-77-4-53-3-48-2022-4335